

47° 55'

48°

48° 5'

48° 10'

I.

ПЛАНЪ
ГОРОДА С ПЕТЕРБУРГА
 ВЪ ЦАРСТВОВАНІЕ
ГОСУДАРИ ИМПЕРАТОРА
ПЕТРА ВЕЛИКАГО
 ОКОЛО 1714 И ДО 1725 ГОДА.

Составленъ и привожденъ
 на основаніи
 подлинныхъ вѣдѣній и картесей.

1739.

По статистикѣ на планѣ притори прилежѣхъ
 въспити раздѣлочно собрано **ВЫСОЧАШЕ**
 сообрѣнану 25. Мая 1718 г. и разселено ономъ по
 стариннѣхъ гдѣхъ гдѣхъ.

- | | | |
|--------------------------------------|----|--------|
| I. С. Петербургскій городъ и острова | 17 | 1. 49 |
| II. Васильевскій городъ | 1 | 1. 24 |
| III. Александровскій городъ | 1 | 1. 27 |
| IV. Михайловскій городъ | 1 | 1. 58 |
| V. Выборгскіе острова и Острова | 1 | 1. 40. |

РАЗВѢЩЕНІЕ ЦВѢТОВЪ:

- | | | |
|---------|-----------------|---|
| Кирпичи | Кирпичный цвѣтъ |  |
| | Крестовый |  |
| Лѣсъ | Вѣтвистый |  |
| | Сѣвѣкъ и Ели |  |
| | Виноградный |  |
| | Рѣчка |  |
| | Водостокъ |  |



47° 55'

48°

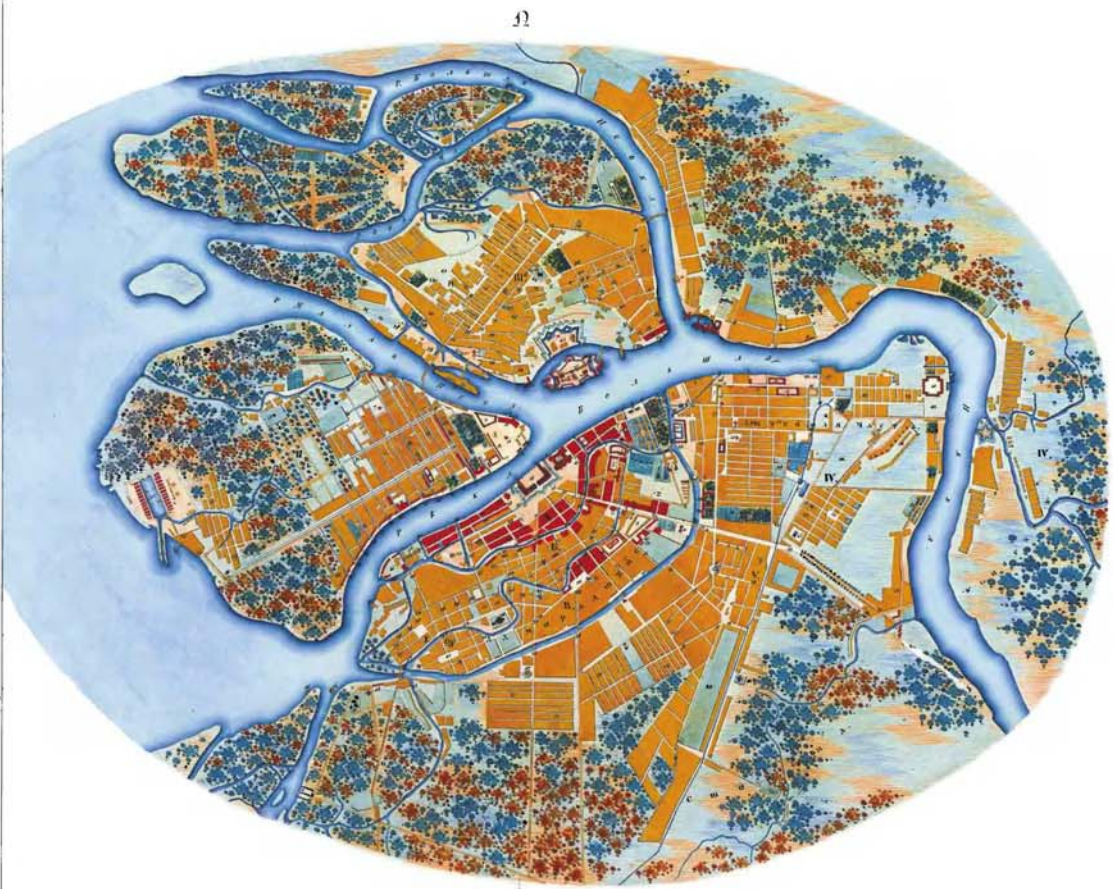
48° 5'

48° 10'

59° 55'

ПЛАНЪ
ГОРОДА С ПЕТЕРБУРГА
ОКОЛО 1762 ГОДА.

Составленный по собраннымъ планамъ;
изданныхъ Императорскимъ
Академіею наукъ въ 1753 году
и
составленныхъ при Комиссіи
о устройствѣ С. Петербурга
съ 1762 по 1765 годъ.



ОБЪЯСНЕНІЕ КЪ ПЛАНУ:

Видъ парка:	Видъ сада:
I. Александровскій садъ	1. 35'
Части: А. Между Невы и Мойки	1. 35'
Б. Между Невы и Духовной	1. 36'
(или Екатерининскій садъ)	1. 32'
В. Между Духовной и Фонтанной	1. 35'
II. Васильевскій садъ	1. 35'
III. Петербургскій садъ	1. 66'
Петербургскій садъ	1. 10'
IV. Александровскій садъ	1. 51'
Садъ Невы и Невыи притоковъ	1. 7'
V. Александровскій садъ	1. 50'
За Фонтанною стѣною Невыи притоковъ	
и Екатерининскій	

ИЗЪЯСНЕНІЕ ЗНАКОВЪ:

Виды садовъ:	Александровскій	1. 35'
Виды садовъ:	Васильевскій	1. 35'
Виды садовъ:	Петербургскій	1. 66'
Виды садовъ:	Александровскій	1. 51'
Виды садовъ:	Садъ Невы и Невыи притоковъ	1. 7'
Виды садовъ:	Александровскій	1. 50'
Виды садовъ:	За Фонтанною стѣною Невыи притоковъ и Екатерининскій	

1839.



41° 55' 46° 48° 5'

IV.

31

П Л А НЪ
Г О Р О Д А С Т П Е Т Е Р Б У Р Г А
1777 ГОДА.

Составленный на основании плана
поднесеннаго
Государыни Императрицы
Екатерины II,
Генералъ-Маиоромъ и
Генералъ-Адъютантомъ
Генералу
и сержантскому поручику
Тешковскому - Вилларму.


ОБЪЕМЫ КЪ ПЛАНУ.

<small>Всего селъ въ Императорскомъ подчиненіи 51. Въ 1776</small>	<small>Въ селъ населенныхъ</small>
I. Новая Адмиралтейская	1 — 37.
II. Восточная	1 — 35.
III. Средняя	1 — 37.
IV. Васильевская часть съ предмѣстіемъ	1 — 51.
V. Петербургская часть съ предмѣстіемъ	1 — 33.
Васильевская сторона	1 — 21.
Литовская часть	1 — 7.
VI. Литовская часть	1 — 38.
VII. Александровская предмѣстіе	1 — 11.
VIII. Александровское предмѣстіе	1 — 32.
IX. Александровское предмѣстіе	1 — 17.

ВЪЗВѢЩЕНІЕ ЗЕМЛЕЙ.

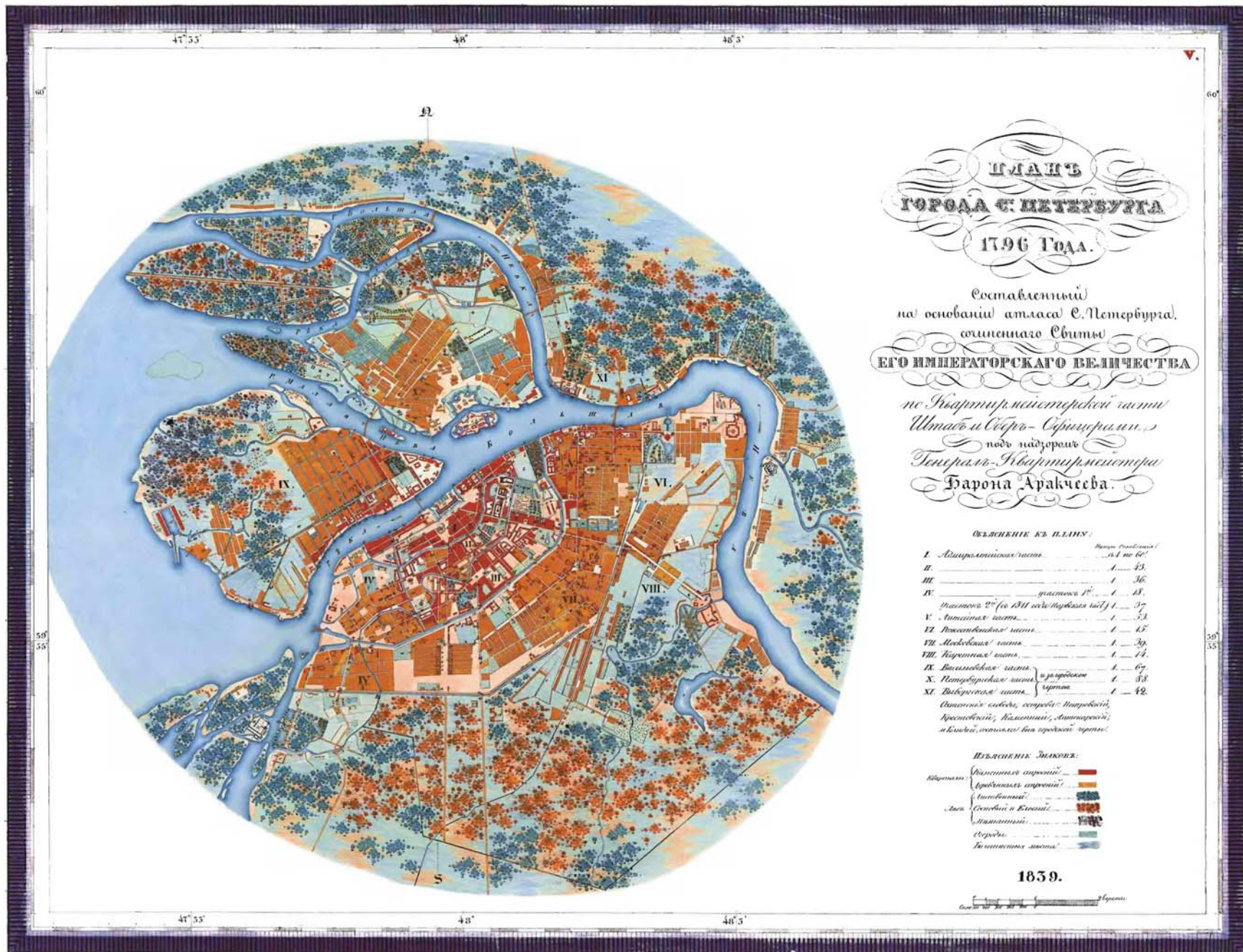
Земельныя	Александровская сторона	
	Васильевская	
Леса	Лесной	
	Сосновый и еловый	
	Средние	
	Селенная земля	

1839.



41° 55' 46° 48° 5'

30° 55'



**ПЛАНЪ
ГОРОДА С. ПЕТЕРБУРГА
1796 ГОДА.**

Составленный
на основаніи атласа С. Петербурга,
военнаго Свѣтъ
ЕГО ИМПЕРАТОРСКАГО ВЕЛИЧЕСТВА
по Квартирмейстерской части
Штаба и Соборъ-Сиренерии,
подъ надзоромъ
Генералъ-Квартирмейстера
Барона Аракчеева.

ОБЪЯСНЕНІЕ КЪ ПЛАНУ.

	Въсѣхъ квадратныхъ саженъ
I. Адмиралтейская часть	161 по 60'
II. _____	1 — 43
III. _____	1 — 36
IV. _____	1 — 18
_____ 2 ^{го} (въ 1811 году перекладъ былъ)	1 — 37
V. Финансовая часть	1 — 53
VI. Ротенбургская часть	1 — 45
VII. Медовая часть	1 — 39
VIII. Коронная часть	1 — 14
IX. Васильевская часть	1 — 67
X. Петербургская часть	1 — 38
XI. Васильевская часть	1 — 42

и разбрѣдковъ
и саженъ

ОБЪЯСНЕНІЕ ЦВѢТОВЪ:

Кварталы	Васильевская часть	■
	Ротенбургская часть	■
	Финансовая	■
Арка	Сенатскій и Елизаветинскій	■
	Академическій	■
	Средняя	■
	Генеральскія квартиры	■

1859.



41° 55'

48'


48° 5'

VI.

60°

59°

55'



41° 55'

48'

48° 5'

ПЛАНЪ
ГОРОДА С. ПЕТЕРБУРГА
1806 ГОДА.

Есмавическiи на есебанiи ам. таса, асипетаса
прѣ ксипетаса **ВЫСОЧАШЕ** урѣдентаса
дас урваненаса гердескиса повинностей
и преданенасе за подписаніасе ?

Синобъ Кошутаса:

Граса Александра Стрѣганова,

Иванъ Кошутаса,

Игоръ Шуми

Александръ Магунирѣваса,

Ирвантаса пашеасе прѣ Кошутаса,

и Александръ Магунирѣваса Кошутаса.

ОБЪЯВЛЕНІЕ АЗЪЛАНЪ:

I. Административная часть	съ 1 по 82
II. _____	1 — 43.
III. _____	1 — 46.
IV. _____	1 — 47.
_____	1 — 61.
V. Административная часть	1 — 63.
VI. Административная часть	1 — 74.
VII. Административная часть	1 — 88.
VIII. Административная часть	1 — 91.
IX. Административная часть	1 — 97.
X. Административная часть	1 — 98.
и селеніа	97 — 117.
XI. Административная часть	1 — 60.
Административная часть	97 — 78.

ОБЪЯВЛЕНІЕ АЗЪЛАНЪ:

Административная часть	_____
Административная часть	_____
Административная часть	_____
Административная часть	_____
Административная часть	_____
Административная часть	_____
Административная часть	_____
Административная часть	_____
Административная часть	_____
Административная часть	_____

1859.

Скала 1000 фт. 1000 фт. 1000 фт.

**ПЛАНЪ
ГОРОДА С. ПЕТЕРБУРГА
СЪ ДѢЛОВОМЪ
ГОСУДАРЯ ИМПЕРАТОРА
НИКОЛАЯ I^{го}**

СОСТАВЛЕННЫЙ НА ОСНОВАНІИ
ПОДРОБНАГО ПЛАНА ЕНЦИКЛОПЕДІИ
СЪНТАГО 1823 ГОДА ПОДЪ НАКАЗАНІЕМЪ
ГЕНЕРАЛЪ-МАІОРА ШУБЕРТА
ПРИ
ВОЕННО-ТОПОГРАФИЧЕСКАЯ ДЕНСІИ
СЪ ПРИСОВОКУПЛЕНІЕМЪ СТРОЕНІИ ВОЗВЕДЕННЫХЪ
СЪ 1826 ДО 1839 ГОДА.

ОБЪЯСНЕНІЕ КЪ ПЛАНУ:

		<i>Планы въ саженяхъ</i>
I.	Внутренніе улицы	до 1' до 11'
II.	_____	1' — 5'
III.	_____	1' — 6'
IV.	_____	1' — 5'
V.	Наружныя улицы	1' — 7'
VI.	Мостовыя	1' — 6'
VII.	Водосточныя	1' — 6'
VIII.	Водоотводныя	1' — 6'
IX.	Аллеи	1' — 3'
X.	Вокзалы	1' — 11'
XI.	Петербургскія	1' — 7'
	А. Саженъ и сажъ саженей	1' — 11'
	Б. Петербургскія саженей	1' — 11'
XII.	Водосточныя	1' — 5'
XIII.	Водоотводныя	1' — 5'

ИЗЪЯСНЕНІЕ ЦВѢТОВЪ:

	Внутреннія улицы	Синій цвѣтъ означитъ, построенныя
	Наружныя улицы	зданія въ 1823 году, а желтый цвѣтъ
	Аллеи	и построенныя зданія
	Сады и Клебы	Синій цвѣтъ означитъ, построенныя
	Аллеи	зданія въ 1823 году, а желтый цвѣтъ
	Сады	и построенныя зданія
	Водоотводныя	
	Водоотводныя	
	Сады	

1839.

